

Управление Федеральной службы государственной регистрации, кадастра и картографии по Ставропольскому краю
полное наименование органа регистрации прав

Выписка из Единого государственного реестра недвижимости об основных характеристиках и зарегистрированных правах на объект недвижимости

Сведения об основных характеристиках объекта недвижимости

В Единый государственный реестр недвижимости внесены следующие сведения:

Раздел 1 Лист 1


Земельный участок			
вид объекта недвижимости			
Лист № 1 раздела 1	Всего листов раздела 1: 1	Всего разделов: 3	Всего листов выписки: 4
04.04.2023г.			
Кадастровый номер:	26:11:060201:1045		
Номер кадастрового квартала:	26:11:060201		
Дата присвоения кадастрового номера:	11.11.2021		
Ранее присвоенный государственный учетный номер:	данные отсутствуют		
Местоположение:	Ставропольский край, Шпаковский район, районе ул. Роз, в черте г. Ставрополя, ориентир квартал 9		
Площадь, м2:	507 +/- 4.54		
Кадастровая стоимость, руб:	588571.23		
Кадастровые номера расположенных в пределах земельного участка объектов недвижимости:	данные отсутствуют		
Категория земель:	Земли населенных пунктов		
Виды разрешенного использования:	для индивидуального жилищного строительства		
Статус записи об объекте недвижимости:	Сведения об объекте недвижимости имеют статус "актуальные"		
Особые отметки:	данные отсутствуют		
Получатель выписки:	Ефименко Елена Викторовна (представитель правообладателя), Правообладатель: от имени заявителя Общество с ограниченной ответственностью "Строительная компания "РЕГИОН", 2635253819		

полное наименование должности	ДОКУМЕНТ ПОДПИСАН	инициалы, фамилия
	ЭЛЕКТРОННОЙ ПОДПИСЬЮ	
	Сертификат: 3094b7974b3ca8e1f07a347cfad6fa78 Владелец: ФЕДЕРАЛЬНАЯ СЛУЖБА ГОСУДАРСТВЕННОЙ РЕГИСТРАЦИИ, КАДАСТРА И КАРТОГРАФИИ Действителен: с 17.05.2022 по 10.08.2023	


Выписка из Единого государственного реестра недвижимости об основных характеристиках и зарегистрированных правах на объект недвижимости
Сведения о зарегистрированных правах

Земельный участок			
вид объекта недвижимости			
Лист № 1 раздела 2	Всего листов раздела 2: 2	Всего разделов: 3	Всего листов выписки: 4
04.04.2023г.			
Кадастровый номер:		26:11:060201:1045	

1	Правообладатель (правообладатели):	1.1	Общество с ограниченной ответственностью "Строительная компания "РЕГИОН", ИНН: 2635253819, ОГРН: 1222600007497
	Сведения о возможности предоставления третьим лицам персональных данных физического лица:	1.1.1	данные отсутствуют
2	Вид, номер, дата и время государственной регистрации права:	2.1	Собственность 26:11:060201:1045-26/474/2023-3 04.04.2023 18:52:32
3	Документы-основания	3.1	Договор купли-продажи недвижимости, выдан 20.03.2023
4	Сведения об осуществлении государственной регистрации сделки, права, ограничения права без необходимого в силу закона согласия третьего лица, органа:	4.1	данные отсутствуют
5	Ограничение прав и обременение объекта недвижимости:	не зарегистрировано	
6	Заявленные в судебном порядке права требования:	данные отсутствуют	
7	Сведения о возражении в отношении зарегистрированного права:	данные отсутствуют	
8	Сведения о возможности предоставления третьим лицам персональных данных физического лица	данные отсутствуют	
9	Сведения о наличии решения об изъятии объекта недвижимости для государственных и муниципальных нужд:	данные отсутствуют	
10	Сведения о невозможности государственной регистрации без личного участия правообладателя или его законного представителя:	данные отсутствуют	
11	Правопритязания и сведения о наличии поступивших, но не рассмотренных заявлений о проведении государственной регистрации права (перехода, прекращения права), ограничения права или обременения объекта недвижимости, сделки в отношении объекта недвижимости:	отсутствуют	

полное наименование должности	 ДОКУМЕНТ ПОДПИСАН ЭЛЕКТРОННОЙ ПОДПИСЬЮ	инициалы, фамилия
	Сертификат: 3094b7974b3ca8e1f07a347cfad6fa78 Владелец: ФЕДЕРАЛЬНАЯ СЛУЖБА ГОСУДАРСТВЕННОЙ РЕГИСТРАЦИИ, КАДАСТРА И КАРТОГРАФИИ Действителен: с 17.05.2022 по 10.08.2023	

Земельный участок			
вид объекта недвижимости			
Лист № 2 раздела 2	Всего листов раздела 2: 2	Всего разделов: 3	Всего листов выписки: 4
04.2023г.			
Кадастровый номер:		26:11:060201:1045	
12	Сведения о невозможности государственной регистрации перехода, прекращения, ограничения права на земельный участок из земель сельскохозяйственного назначения:	данные отсутствуют	

полное наименование должности		ДОКУМЕНТ ПОДПИСАН	инициалы, фамилия
	ЭЛЕКТРОННОЙ ПОДПИСЬЮ		
Сертификат: 3094b7974b3ca8e1f07a347cfad6fa78 Владелец: ФЕДЕРАЛЬНАЯ СЛУЖБА ГОСУДАРСТВЕННОЙ РЕГИСТРАЦИИ, КАДАСТРА И КАРТОГРАФИИ Действителен: с 17.05.2022 по 10.08.2023			

Выписка из Единого государственного реестра недвижимости об основных характеристиках и зарегистрированных правах на объект недвижимости

Описание местоположения земельного участка

Земельный участок

вид объекта недвижимости

Лист № 1 раздела 3

Всего листов раздела 3: 1

Всего разделов: 3

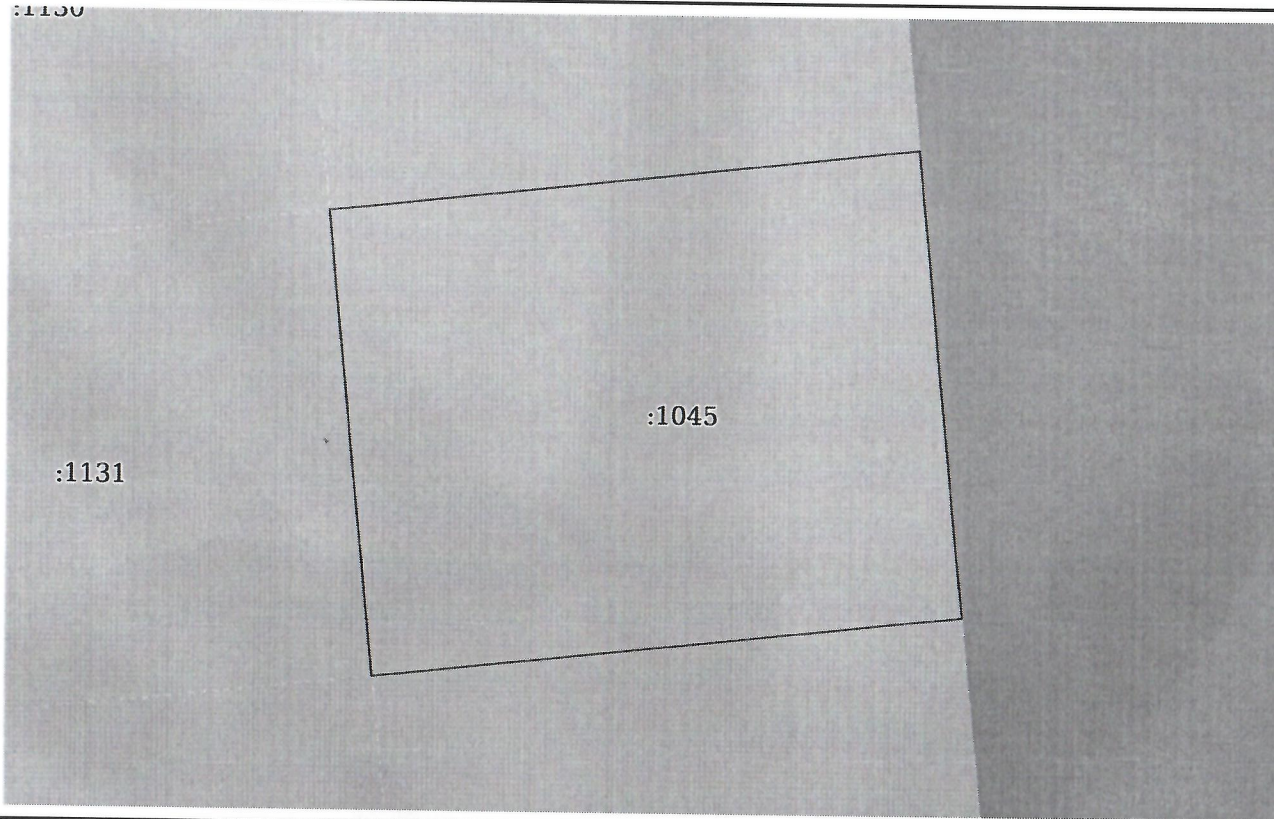
Всего листов выписки: 4

2023г.

Электронный номер:

26:11:060201:1045

План (чертеж, схема) земельного участка



Масштаб 1:300

Условные обозначения:

полное наименование должности



ДОКУМЕНТ ПОДПИСАН

ЭЛЕКТРОННОЙ ПОДПИСЬЮ

инициалы, фамилия

Сертификат: 3094b7974b3ca8e1f07a347cfad6fa78
 Владелец: ФЕДЕРАЛЬНАЯ СЛУЖБА ГОСУДАРСТВЕННОЙ
 РЕГИСТРАЦИИ, КАДАСТРА И КАРТОГРАФИИ
 Действителен: с 17.05.2022 по 10.08.2023

Государственное казенное учреждение Ставропольского края «Многофункциональный центр предоставления государственных и муниципальных услуг в Ставропольском крае» (ГКУ К «МФЦ») 355035, г. Ставрополь, ул. Мира 265, стр. 1
Документ получен по электронным каналам связи с использованием электронной цифровой подписи
Алишова А.П.
05.04.2013
(дата)

г. Ставрополь, ул. Мира 265, стр. 1
К «МФЦ»
11:14
(время)

Всего пронумеровано, прошнуровано
« 05 » апреля 2013
4 / четыре
листов
Специалист Алишова А.П.
Подпись Алишова А.П.

